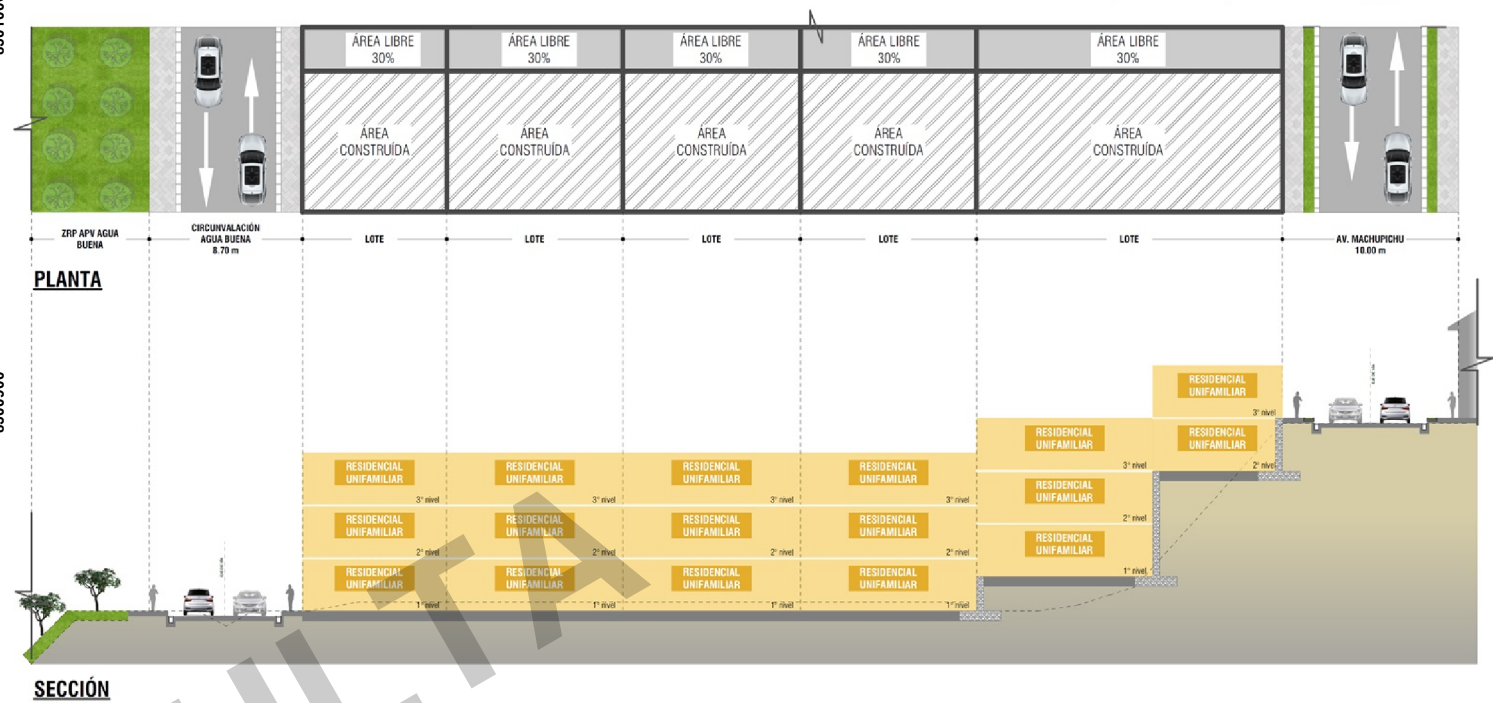
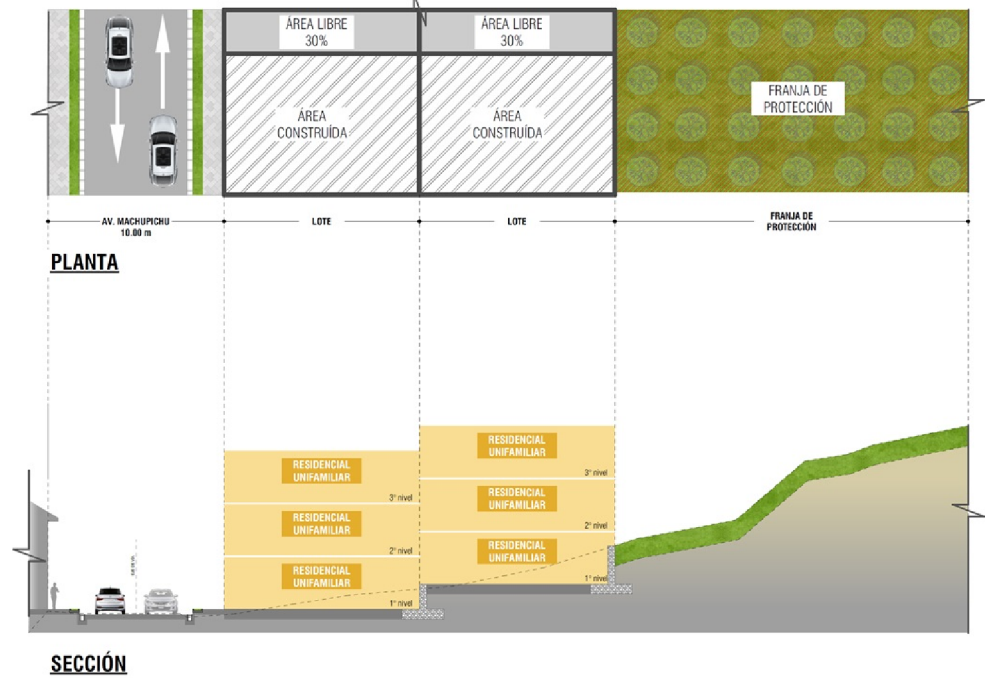


PARAMETROS GRAFICOS

**GRÁFICO DE VIVIENDA UNIFAMILIAR/MULTIFAMILIAR
RDM3-RE: MANZ. "F" - APV AGUA BUENA
RDM3-RE: MANZ. "J-1" - APV. FEDICSS**

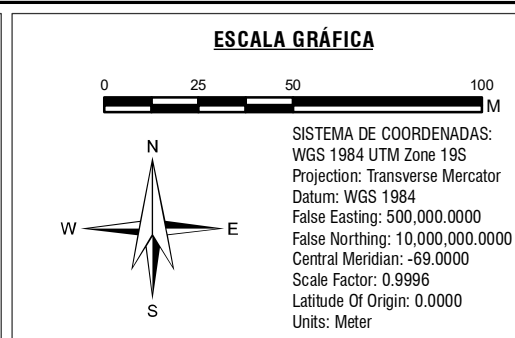


**GRÁFICO DE VIVIENDA UNIFAMILIAR/MULTIFAMILIAR
RDM3-RE: MANZ. "K" - APV. FEDICSS**



LEYENDA

ZONA DE REGLAMENTACIÓN ESPECIAL	INFRAESTRUCTURA EXISTENTE	ZONIFICACION Y USO DE SUELO S514
AMBITO DE ESTUDIO	MURO DE CONTENCION	RESIDENCIAL DE MEDIANA DENSIDAD CON RE
AGRUPACIONES URBANAS	GRADAS	RESIDENCIAL PAISAJISTICA DE MEDIANA DENSIDAD
ZONA DE PROTECCION AMBIENTAL	MEDIDAS NO ESTRUCTURALES	RESIDENCIAL PAISAJISTICA DE MEDIANA DENSIDAD
BORDE URBANO	FRANJA DE AISLAMIENTO	ZONA DE PROTECCION CON RE
RED HIDRICA		EDUCACION BASICA REGULAR
CURVAS DE NIVEL		ZONA DE RECREACION PUBLICA



	MUNICIPALIDAD PROVINCIAL DE CUSCO		GERENCIA DE DESARROLLO URBANO Y RURAL		SGOT
PLAN ESPECIFICO ZRESS14					
PROYECTO: "MEJORAMIENTO Y RECUPERACIÓN DE LAS CONDICIONES DE HABITABILIDAD URBANA EN 41 ZONAS DE REGLAMENTACIÓN ESPECIAL DE LA PROVINCIA DE CUSCO"					
MAPA: ZONIFICACIÓN Y USO DE SUELO					
AGROPACIONES: A. PV. AGUA BUENA Y A. PV. FRENTE DE DEFENSA DE LOS INTERESES DE LOS CAMPESINOS DE SAN SEBASTIAN- QUEBRADA AGUA DULCE SIRENAYOC					
FUENTE: - PMU CUSCO - SGO/TP - POSI CUSCO - SGO/TP - LEVANTAMIENTO TOPOGRAFICO 41 ZRE - FICHAS TÉCNICAS 41 ZRE - HABILITACIONES URBANAS		UBICACIÓN: REGION - CUSCO PROVINCIA - CUSCO DISTRITO - SAN SEBASTIAN		ELABORADO POR: EQUIPO TECNICO PM41ZRE	
LOS LÍMITES DISTRITALES SON REFERENCIALES		Ley N° 27795 (5ta Disposición Transitoria)		ESCALA: JUNIO 2022	
MP-FC 07A					